

57

1001 OYAN S

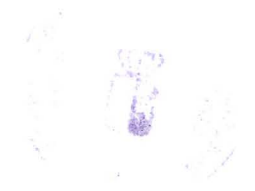
PL. PROYECTO
PL. PROYECTO
PL. PROYECTO
PL. PROYECTO

0

EL MEDIO SOCIAL



EXCMO. AYUNTAMIENTO DE CIUDAD REAL
GERENCIA MUNICIPAL DE URBANISMO
C/ ALFONSO X EL MAGNO, 10
46100 BURJASSOT (VALENCIA)
TEL. 96 351 00 00 FAX. 96 351 00 01
WWW.CIUDADREAL.ES



EQUIPAMIENTOS COMUNITARIOS

CENTROS SANITARIOS**BARRIO CENTRO**

- * Cruz Roja.
Ronda de Ciruela, 24.
Tif: 22 97 99.

BARRIO DEL PILAR

- * Centro de Salud "El Pilar"
Ronda de la Mata.
Tif: 22 19 00.

BARRIO DEL TORREON

- * Centro de Salud nº 2.
Palma, s/n
Tif: 23 00 35 (mañanas)
- * Centro de Salud nº 3.
Palma, s/n
Tif: 23 00 35 (tardes)

BARRIO LA GUIJA

- * Hospital "Nuestra Señora del Carmen".
Ronda del Carmen, S/N.
Tif: 25 26 12.

BARRIO DE PIO XII

- * Ambulatorio "Pio XII"
Avda. Pio XII, s/n
Tif: 21 05 84

- * Complejo Hospitalario Ciudad Real
- Hospital "Ntra. Sra. Alarcos"
Avda. Pio XII, s/n
Tif: 21 34 44

- Hospital "Ntra. Sra. del Carmen"
Avda. Pio XII, s/n
Tif: 22 50 00

BARRIO CIUDAD-JARDIN

- * Clínica COREYSA
Alisos, s/n
Tif: 21 17 88

BARRIO STA. MARIA

- * Unidad Salud Mental Infanto-Juvenil

Ronda del Carmen, s/n
Tif: 22 98 40

- * URR-Enfermos Psiquiátricos
Ronda del Carmen, 1
Tif: 22 59 50

FARMACIAS

- * URRERO REAL, A. Tinte, 25.
- * SEMPERE GIL, C. Paseo Carlos Eraña, 4
- * SALCEDO VALMASEDA, B. Alarcos, 6
- * FERNANDEZ GARCIA, E. Avda. Pio XII, s/n
- * FARMACIA R. BURGOS GARCIA. Calatrava, 57
- * MARTIN DE LA TORRE ALONSO J. Ciruela, 1
- * FARMACIA MARIA E. SANCHEZ. Esperanza, 15
- * ADRADOS CRESPO, M. General Aguilera, 8
- * F.CALATAYUD. Maria Cristina, 8
- * PERIS OLIVAS D. Mercados Viejo, 3
- * HERNANDEZ CAÑIZARES, J. Postas, 27
- * BLANCA RAMOS ALCAZAR. Postas, 27
- * SANCHEZ RODRIGUEZ, J. Ronda de Calatrava, 40
- * BURGOS GARCIA, ROGELIO. Ronda de Calatrava, 57
- * PERIS SANCHEZ, A. Ronda Santa María, 2
- * FARMACIA. Maria Cristina, 6
- * LOPEZ GOMEZ, A. Tinte, 25
- * ROMERO RODRIGUEZ, M. Toledo, 21
- * LOPEZ GOMEZ, M.P. Toledo

NOTA: Por lo que respecta a la Sanidad Privada, señalar que, en Ciudad Real, no hay una limitación clara entre Clínicas Privadas y Consultas Privadas, por lo que presentar un listado sería hacer una selección sin un criterio claro, ya que la Administración aún está realizando una catalogación de las mismas.

ASOCIACIONES**BARRIO: CIUDAD JARDÍN**

- * Asociación de vecinos "Ciudad Jardín".

BARRIO: LA GRANJA

- * Asociación de vecinos "La Granja".

BARRIO: PÍO XII

- * Asociación de vecinos "Santo Tomás de Villanueva".

BARRIO: PUERTA DE TOLEDO

- * Asociación de vecinos "Carreterín de la Atalaya".

BARRIO: MORERÍA

- * Asociación de vecinos "Morería".

BARRIO: EL PERCHEL

- * Asociación de vecinos "El Perchel".

BARRIO: LOS ANGELES-ORIENTE

- * Asociación de vecinos "Don Quijote".
- * Asociación de vecinos "Carlos Eraña".

BARRIO: PADRE AYALA

- * Asociación de vecinos "Padre Ayala".

BARRIO: EL PILAR

- * Asociación de vecinos "Virgen del Pilar".

BARRIO: LARACHE

- * Asociación de vecinos "Fuensanta".

ANEJO DE LA POBLACHUELA

- * Santiago Bellón Arévalo.

ANEJO DE LAS CASAS

- * Angel Arche.

ANEJO DE VALVERDE

- * Justo León.

CENTROS EDUCATIVOS**BARRIO CENTRO:**

- * Colegio "Hermano Gárate".
Preescolar-E.G.B.-F.P.
C/ Ramírez de Arellano, 1.
Tlf: 22 21 00
- * Colegio Público "Ferroviario".
Parque de Gasset, 1.
Tlf: 22 40 00
- * Colegio Público "Pérez Molina".
Comedor.
C/ Hernán Pérez del Pulgar, 3.
Tlf: 25 51 78
- * Escuela de Artes y Oficios.
Plaza de la Provincia.
Tlf: 22 40 32
- * Academia de Enseñanza de Idiomas de la Caja de Ahorros y Monte de Piedad de Madrid.
C/ Ramón y Cajal, 1.
Tlf: 22 06 04
- * Colegio Público "Santo Tomás de Villanueva"
Plaza de San Francisco.

BARRIO LOS ANGELES-ORIENTE:

- * Colegio "Nuestra Señora del Prado".
Paseo de Carlos Eraña, 15.
Tlfs: 22 14 22 / 22 03 63 / 22 42 16/25 35 67

BARRIO LA GUIJA:

- * Centro Público de Educación Especial.
M. Educación y Ciencia.
Ctra. de Porzuna, S/N.
Tlf: 22 73 04
- * Instituto de Bachillerato "Hernán Pérez del Pulgar".
Ctra. de Porzuna, S/N.
Tlf: 22 53 00

- * Escuela de Enfermería.
Ronda del Carmen s/n.

BARRIO DEL PERCHEL:

* Colegio Público "Cruz Prado".
Plaza San Antón, S/N.
Tlfs: 22 18 89 / 22 51 98 / 25 59 41

* Colegio de la Compañía de las Hijas de la Caridad "San José".
C/ Calatrava, 11.
Tlfs: 22 44 00 / 22 14 33

* Academia de Enseñanza de Idiomas "Mason D."
C/ Calatrava, 4.
Tif: 22 21 02

BARRIO DEL PIO XII:

* Colegio Nacional Mixto "Pío XII".
C/ Zurbarán, S/N.

BARRIO DEL TORREON:

* Colegio Público "Carlos Vázquez".
Avenida del Torreón del Alcázar, S/N.
Tif: 25 29 36

* Instituto de Formación Profesional Nº1 de C.R.
Avenida del Torrén del Alcázar, 6.
Tif: 22 41 47

BARRIO PADRE AYALA:

* Colegio "San Francisco de Asís".
C/ Maestro Guerrero, 8.
Tif: 22 19 32

BARRIO DE LA GRANJA:

* Religiosas de María Inmaculada.
Ctra. de Piedrabuena, S/N.
Tif: 21 15 18

* Santos Tomás. Preescolar, E.G.B.-B.U.P.
Ctra. de Piedrabuena; Km. 238.
Tif: 21 30 05

* Instituto de Bachillerato "Atenea".
Camino Viejo de Alarcos.
Tif: 25 41 47

* Colegio Público Cristóbal Colón.
C/ Perú.

BARRIO CIUDAD JARDÍN:

* Religiosas Adoratrices.
Ronda del Parque, 2.
Tlfs: 21 12 99 / 21 40 00

* Colegio Público "Ciudad Jardín".
C/ Los Madroños, S/N.
Tif: 21 43 43.

BARRIO MORERÍA:

* Colegio Nacional Mixto "Jorge Manrique".
Ronda de Alarcos, S/N.
Tif: 21 32 52

* Colegio Nacional E.G.B. "Carlos Eraña".
C/ Bernardo Balbuena, S/N.
Tif: 21 21 41

BARRIO DEL PILAR:

* C.P. "Nuestra Señora del Pilar".
C/ Virgen de Begoña, S/N.
Tif: 22 15 29

BARRIO PRADO-CARMEN:

* Religiosas de María Inmaculada.
C/ Caballeros, 12.
Tlfs: 22 29 00 / 22 31 20 / 25 03 31

* Colegio "San Francisco Javier".
C/Zarza, 8.
Tif: 22 80 32

* Instituto de Bachillerato "Santa María de Alarcos".
C/ Caballeros, 12.
Tif: 22 29 62

BARRIO CAMPUS UNIVERSITARIO:

* Colegio Juan Alcaide.
C/ Echegaray, 4.
Tif: 22 30 42

* Colegio Público Dulcinea del Toboso.
C/ Vicente Alexandre, 3.
Tif: 22 09 63

* Colegio Público Angel Andrade.

C/ Vicente Alexandre, 3. Tlf: 22 02 42

* Colegio Público Miguel de Cervantes.
C/ Vicente Alexandre, 4.
Tlf: 22 19 12.

* Escuela Oficial de Idiomas.
Paseo de la Universidad.

* Instituto de Formación Profesional (Politécnico).

*Centro de Estudios Jurídico Empresariales.
Campus Universitario.

* Facultad de Ciencias Químicas.
Campus Universitario.

* Facultad de Letras.
Campus Universitario.

* Escuela de Magisterio.
Campus Universitario.

* I.T.A.
Campus Universitario.

* Escuela Universitaria de Informática.
Campus Universitario.

* Escuela Universitaria de Graduado Social.
Campus Universitario.

* Colegio "Alfonso X el Sabio".
Ronda de Calatrava ,2

* Instituto " Juan de Avila".
Ronda de Calatrava ,2

ANEJO DE VALVERDE:

* Colegio "Ntra. Sra. de Alarcos."

ANEJO DE LAS CASAS:

* Colegio "Ntra. Sra. del Rosario."

EDUCACIÓN

ALUMNOS DE EGB EN CIUDAD REAL

| AÑO 1.981 | AÑO 1.983 | AÑO 1.987 | AÑO 1.989 |
|-----------|-----------|-----------|-----------|
| 8.203 | 8.230 | 8.639 | 9.300 |

ALUMNOS DE BUP-COU MATRICULADOS EN CIUDAD REAL

| 86/87 | 87/88 | 88/89 | 89/90 | 90/91 |
|-------|-------|-------|-------|-------|
| 2.821 | 3.122 | 3.367 | 3.622 | 3.795 |

ALUMNOS DE F.P. MATRICULADOS EN CIUDAD REAL

| 86/87 | 87/88 | 88/89 | 89/90 | 90/91 |
|-------|-------|-------|-------|-------|
| 1.736 | 1.790 | 2.080 | 2.325 | 2.518 |

| Centro | curso 85-86 | curso 86-87 | curso 87-88 | curso 88-89 | curso 89-90 | curso 90-91 |
|---|--------------|--------------|--------------|--------------|--------------|--------------|
| Facult.de Ciencias Químicas | 147 | 172 | 182 | 220 | 254 | 252 |
| Facult.de Letras: Geog.e H ^a | 149 | 147 | 139 | 198 | 250 | 235 |
| Facult.de Letras: Filología | 219 | 235 | 254 | 317 | 424 | 461 |
| E.U. Profesorado E.G.B. | 680 | 641 | 535 | 433 | 306 | 299 |
| E.U. Ingen.Técnica Agrícola | 206 | 250 | 281 | 364 | 375 | 425 |
| E.U. Enfermería | | | 50 | 100 | 166 | 196 |
| E.U. Graduados Sociales | | | | | 501 | 567 |
| C.E. Juríd.-Empr.: Derecho | | | | | 210 | 402 |
| C.E. Juríd.-Empr: Empresar. | | | | | 210 | 418 |
| E.U. Informática | | | | | 233 | 485 |
| TOTALES | 1.401 | 1.445 | 1.441 | 1.632 | 2.929 | 3.740 |



TASA DE ANALFABETISMO POR BARRIOS (AÑO 1989)

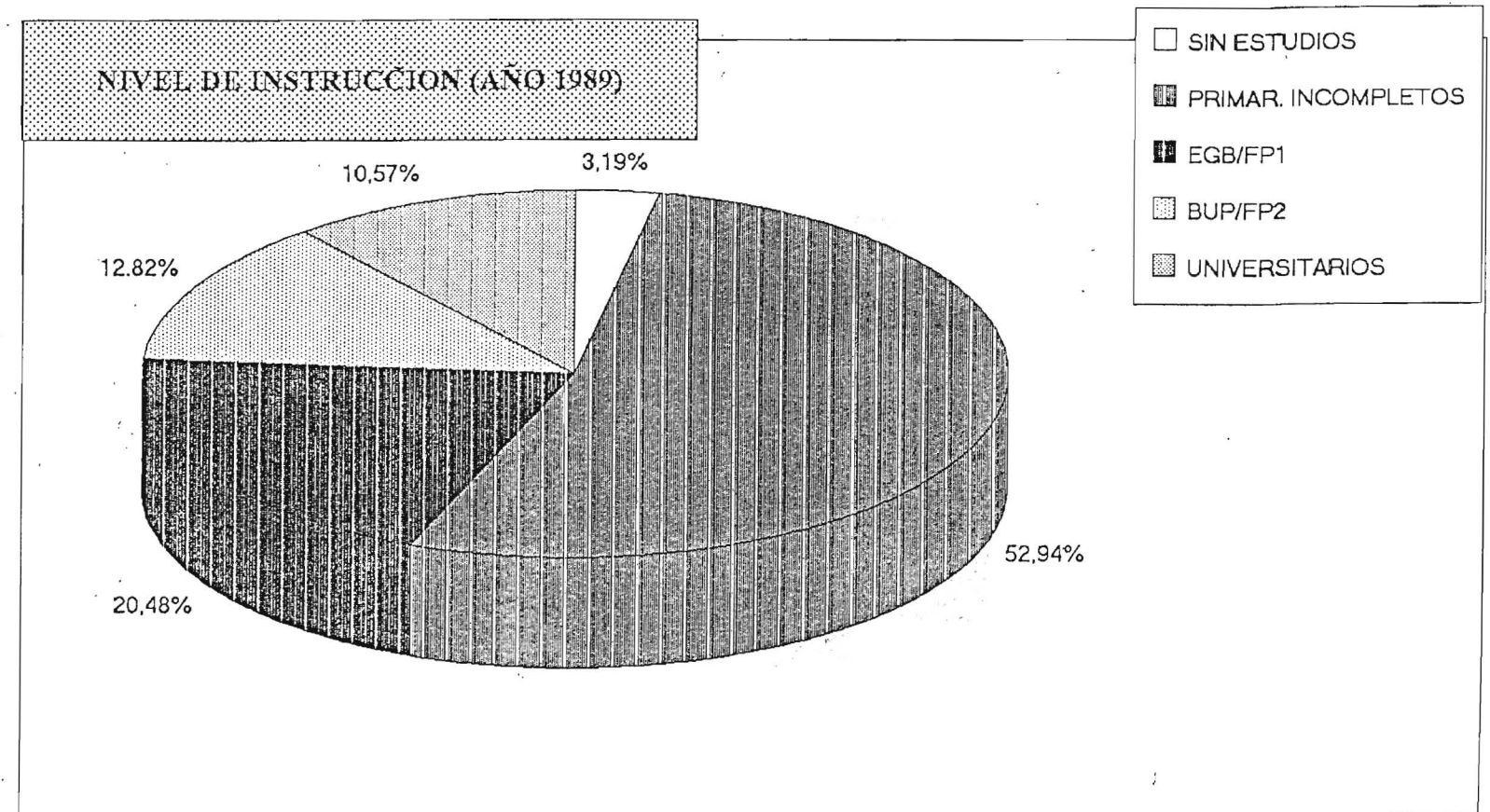
$$T. ANALFABETISMO = \frac{POB. SIN ESTUDIOS \times 100}{POBLACION > 14 AÑOS}$$

| BARRIO | 1.989 |
|--------------------------|------------|
| CENTRO | 1,1 |
| MORERIA | 1 |
| PRADO-CARMEN | 2,6 |
| P. AYALA | 5,5 |
| PERCHEL | 5,5 |
| JUDERIA | 1,5 |
| TORREON | 0,6 |
| PILAR | 10,5 |
| ANGELES-ORIENTE | 3,3 |
| EL LARACHE | 0,9 |
| C. JARDIN | 2 |
| PIO XII | 2,4 |
| SANTA MARIA | 6,4 |
| ANEJOS | 11,6 |
| TOTAL CIUDAD REAL | 3,2 |

NIVEL DE INSTRUCCION (AÑO 1989)

| NIVEL DE INSTRUCCION | Nº | % |
|------------------------|---------------|-------|
| SIN ESTUDIOS | 1.432 | 3,19 |
| PRIMAR. INCOMPLETOS | 23.757 | 52,94 |
| EGB/FP1 | 9.191 | 20,48 |
| BUP/FP2 | 5.753 | 12,82 |
| UNIVERSITARIOS | 4.743 | 10,57 |
| POB. > 14 AÑOS | 44.876 | 100 |
| % POB. > 14 AÑOS | | 78,23 |
| POBLACION TOTAL | 57.364 | |

* (ver gráfica nº 12).



OTROS CENTROS**BIBLIOTECAS**

- BIBLIOTECA PUBLICA.
C/ Prado, 10.
- BIBLIOTECA MUNICIPAL EL PILAR.
C/ Virgen de la Blanca, 3.
- BIBLIOTECA MUNICIPAL LARACHE.
C/ Melilla, 3.
- BIBLIOTECA MUNICIPAL LAS CASAS.
C/ Las Escuelas, s/n.
- BIBLIOTECA MUNICIPAL LOS ANGELES.
C/ Madrid, 6.
- BIBLIOTECA MUNICIPAL PIO XII.
Pza. Pio XII, 1.
- BIBLIOTECA MUNICIPAL SANTIAGO.
C/ Calatrava, 35.
- BIBLIOTECA MUNICIPAL VALVERDE.
C/ Virgen del Pilar, 2.
- BIBLIOTECA MUNICIPAL LA GRANJA.
C/ Brasil, 4.
- BIBLIOTECA MUNICIPAL SAN JUAN DE AVILA.
C/ Guadalajara, s/n.
- BIBLIOTECA DE AUTORES MANCHEGOS (DIPUTACION PROVINCIAL).
C/ Toledo, 17.

CINES Y TEATROS

- TEATRO MUNICIPAL QUIJANO.
C/ Ciruela, 9.
- CINE CASTILLO.
Avda. Rey Santo, 3.

MUSEOS

- MUSEO DIOCESANO.
C/ Caballeros, 7.
- MUSEO MUNICIPAL ELISA CENDRERO.
C/ Toledo, 11.
- MUSEO MUNICIPAL LOPEZ VILLASEÑOR.
C/ Reyes, 11.
- MUSEO PROVINCIAL DE CIUDAD REAL.
Pº del Prado, 4.

ARCHIVOS

- ARCHIVO HISTORICO DIOCESANO.
C/ Caballeros, 7.
- ARCHIVO HISTORICO MUNICIPAL ELISA CENDRERO.
C/ Toledo, 11.
- ARCHIVO HISTORICO PROVINCIAL.
C/ Echegaray, 2.

SALAS DE EXPOSICIONES

- EXCMO. AYUNTAMIENTO DE CIUDAD REAL.
Pza. Mayor, 1.
- CAJA DE AHORROS DE CASTILLA - LA MANCHA.
C/ Ramón y Cajal, 2. Y C/ Ciruela, 9.
- CAJA DE AHORROS DE MADRID.
C/ General Aguilera, 14.
- COLEGIO DE APAREJADORES.
C/ General Aguilera, 14.
- ESCUELA DE ARTES APLICADAS.
Pza. de la Provincia, 1.
- MUSEO MUNICIPAL ELISA CENDRERO.
C/ Toledo, 11.

- MUSEO MUNICIPAL LOPEZ VILLASEÑOR.
C/ Reyes, 11.
- MUSEO PROVINCIAL DE CIUDAD REAL.
Pº del Prado, 4.
- UNICAJA.
 - Bernardo Mulleras, 2.

POLIDEPORTIVOS

- POLIDEPORTIVO MUNICIPAL PRINCIPE FELIPE.
C/ Juan Ramón Jimenez, 1.
- POLIDEPORTIVO MUNICIPAL PRINCIPE JUAN CARLOS
C/ Juan Ramón Jimenez, 4.
- POLIDEPORTIVO MUNICIPAL SANTA MARIA.
C/ Camino del Campillo s/n.
- PABELLON CUBIERTO SANTA MARIA.
C/ Camino del Campillo s/n.
- INSTALACIONES JULIO CALATAYUD, " EL DONCEL".
Rda. del Parque, 38.
- INSTALACIONES DE LA RESIDENCIA EL QUIJOTE.
Ctra. Carrión s/n.

ECONOMIA

Ciudad Real ha sido tradicionalmente una ciudad de servicios, ya que representa el centro de una comarca con una población próxima a los 200.000 habitantes, además de ser la capital de la provincia con lo que ello conlleva en cuanto a la instalación de delegaciones estatales, autonómicas y provinciales, además de las locales.

La producción ganadera es mínima en el Término Municipal, ya que la mayoría del terreno se encuentra dedicado a la agricultura, que a pesar de ello no es la actividad mayoritaria.

La actividad industrial se centra en pequeñas industrias, que han visto multiplicar su número, ante la oferta disponible de suelo industrial a precios competitivos; además del impulso que ha supuesto para toda la economía de la ciudad, la mejora de las comunicaciones, gracias al Tren de Alta Velocidad que sitúa a Ciudad Real a 55 minutos de Madrid y a dos horas de Sevilla.

La situación geográfica de Ciudad Real en los ejes Norte - Sur y Este - Oeste de comunicación nacional, unido a los factores anteriormente expuestos de disponibilidad de suelo y mejora de las comunicaciones, hacen que actualmente se considere a Ciudad Real como una de las ciudades de mayor potencial de crecimiento económico.

SEGURIDAD VIAL

ESTADO DE LA RED VIARIA EN SUELO URBANO. AÑO 1990

| | ESTADO | SUPERFICIE PAVIMENTADA | | | | | SUPERFICIE NO PAVIMENTADA | | | | |
|-----------|--------|------------------------|-----------|-------------|-----------|----------|---------------------------|-----------|-------------|-----------|----------|
| | | TRAVESIAS | | CALLES PZAS | | | TRAVESIAS | | CALLES PZAS | | |
| | | m.LINEAL | SUPER. m2 | m.LINEAL | SUPER. m2 | TOTAL m2 | m.LINEAL | SUPER. m2 | m.LINEAL | SUPER. m2 | TOTAL m2 |
| C. REAL | B | 32.090 | 265.810 | 45.810 | 378.105 | 643.915 | 11.560 | 215.400 | 16.610 | 258.650 | 474.050 |
| | R | 1.920 | 25.706 | 10.685 | 75.748 | 101.454 | | | | | |
| | M | | | 5.465 | 45.558 | 45.558 | | | | | |
| LAS CASAS | B | | | 1.620 | 8.803 | 8.803 | 282 | 1.530 | | | 1.530 |
| | R | | | 280 | 1.400 | 1.400 | | | | | |
| | M | | | | | | | | | | |
| VALVERDE | B | | | 680 | 4.420 | 4.420 | 540 | 3.240 | | | 3.240 |
| | R | | | 1.523 | 7.594 | 7.594 | | | | | |
| | M | | | 210 | 1.260 | 1.260 | | | | | |

RESUMEN DEL ESTADO DE LA RED VIARIA.

RESTO DEL TERMINO MUNICIPAL DE CIUDAD REAL. AÑO 1990.

Longitud de carretera en mal estado = 6,6 Km. (8,66%)
 Longitud de carretera con plataforma < ó = 4 m. = 3,4 Km. (4,46%)
 Densidad de carretera en el Término Municipal = 0,27 Km./Km².

PARQUE DE VEHICULOS

| 1985 | 1986 | 1987 | 1988 | 1989 | 1990 | 1991 | 1992 | 1993 |
|--------|--------|--------|--------|--------|--------|--------|--------|--------|
| 16.524 | 17.344 | 18.210 | 19.377 | 20.965 | 22.800 | 24.551 | 26.542 | 28.336 |

NOTA:

En esta realación se incluyen los siguientes tipos de vehículos:
 - Turismos, autobuses, camiones, tractores, remolques, ciclomotores y motocicletas

RESUMEN:

CIUDAD REAL:

Longitud sin pavimentar = 28,170 Km. (22,69% del total)
 Superficie sin pavimentar = 474.050 m² (37,47% del total)
 Longitud mal pavimentada = 5,465 Km. (5,69% del total pavimentado)
 Superficie mal pavimentada = 45.558 m² (5,76% del total pavimentado)

VALVERDE:

Longitud sin pavimentar = 0,540 Km. (18,29% del total)
 Superficie sin pavimentar = 3.240 m² (37,47% del total)
 Longitud mal pavimentada = 0,210 Km. (8,70% del total pavimentado)
 Superficie mal pavimentada = 1.260 m² (9,49% del total pavimentado)

LAS CASAS:

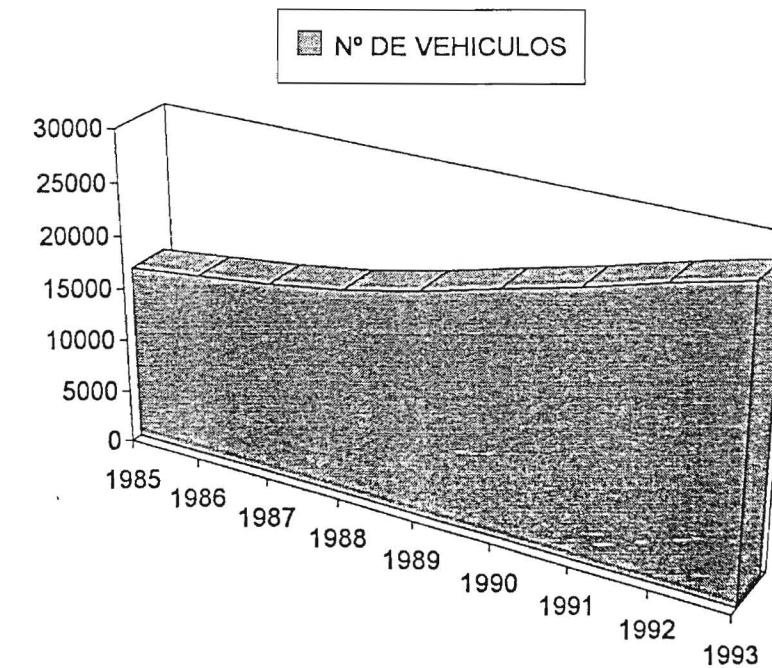
Longitud sin pavimentar = 0,282 Km. (12,92% del total)
 Superficie sin pavimentar = 1.530 m² (13,04% del total)

TOTALES:

Longitud sin pavimentar = 28,992 Km. (22,43% del total)
 Superficie sin pavimentar = 478.820 m² (37,03% del total)
 Longitud mal pavimentada = 5,875 Km. (5,66% del total pavimentado)
 Superficie mal pavimentada = 46.818 m² (5,75% del total pavimentado)

NOTA:

El estado de los viales considerados en la tabla anterior se ha modificado notablemente, desde 1990 hasta 1993, ya que consultados los servicios municipales, se estima que en la actualidad se ha reducido en un 50% , aproximadamente, tanto la longitud de los viales no pavimentados, como los que presentaban mala pavimentación.



RELACION DE HABITANTES POR VEHICULO

| AÑO | Nº | Nº DE A | POBLACION | HAB/A.VEHIC | HAB/A.TURIS. |
|-------|--|---------|-----------|-------------|--------------|
| | T. ANALFABETISMO = $\frac{POB. SIN ESTUDIOS \times 100}{POB. > 14 AÑOS}$ | | | | |
| 1.98 | | | | | 0 |
| 1.986 | 17.344 | | 54.409 | 3,14 | 0 |
| 1.987 | 18.210 | | 55.072 | 3,02 | 0 |
| 1.988 | 19.377 | | 56.300 | 2,91 | 0 |
| 1.989 | 20.965 | 16.048 | 57.346 | 2,74 | 3,57 |
| 1.990 | 22.800 | 17.360 | 58.175 | 2,55 | 3,35 |
| 1.991 | 24.551 | 18.512 | 57.030 | 2,32 | 3,08 |
| 1.992 | 26.542 | | 57.807 | 2,18 | 0 |
| 1.993 | 28.336 | 21.041 | 60.230 | 2,13 | 2,86 |

ACCIDENTABILIDAD

El número de "Partes de accidentes de circulación", (dentro del casco urbano), que han sido remitidos al Juzgado, desde la Policía Local, debido a que se han ocasionado heridos, o a que la prueba de alcoholemia ha resultado positiva, es el siguiente:

| 1989 | 1990 | 1991 | 1992 | Sep. 1993 |
|------|------|------|------|-----------|
| 223 | 199 | 233 | 230 | 178 |

El número de partes de accidente que no se remite al Juzgado, bien porque no se han producido heridos o porque ha resultado negativa la prueba de alcoholemia, supone aproximadamente un 15 - 20% del total, según estimación de la Policía Local.

COMENTARIOS

Las relaciones Habitantes / vehiculo o Habitantes / Automovil Turismo , tienen un valor que tiende a disminuir; lo que supone un mayor incremento en proporción del parque móvil respecto al incremento de población.

El número de accidentes con heridos o con prueba de alcoholemia positiva se mantiene constante, lo que supone una mejora de la seguridad vial, si se tiene en cuenta el incremento del número de vehículos.

ZONAS VERDES

Se han clasificado en la tabla siguiente las zonas verdes en función del barrio en el que se encuentran, utilizando la siguiente codificación:

El primer dígito corresponde al número del barrio en el que se encuentra la zona verde que se nombra, y el segundo dígito, al número de zona dentro del mismo barrio.

CODIGO DE BARRIOS

1. CENTRO
2. MORERIA
3. PERCHEL
4. ANTIGUA JUDERIA
5. TORREON DEL ALCAZAR
6. PRADO-CARMEN
7. P.AYALA
8. LOS ANGELES ORIENTE
9. EL PILAR
10. LARACHE
11. CIUDAD JARDIN
12. PIO XII
13. SANTA MARIA
14. PTA. TOLEDO ZONA IND.
15. LA GRANJA
16. CAMPUS UNIVERSITARIO
17. ANEJOS

- TABLA m2 1.990 -

| Nº | NOMBRE | TOTAL | | | JUEGOS INFANT. | ZONA DEPORT. |
|------|--|------------|------------|--------|-------------------|-----------------|
| | | ZONA VERDE | AJARDINADA | PASEOS | | |
| 1.1 | PLAZA MAYOR | 1800 | 500 | 1300 | | |
| 1.2 | MERCADO | 600 | 278 | 322 | | |
| 1.3 | PZA.CERVANTES | 900 | 669 | 231 | | |
| 1.4 | PZA DEL PILAR | 2100 | 690 | 1410 | | |
| 1.5 | SAN PEDRO | 1500 | 679 | 821 | | |
| 1.6 | PZA.SAN FRANCISCO | 3100 | 2026 | 1074 | | |
| 1.7 | PZA.SAN FRANCISCO (Salesianos) | 550 | | | | |
| 1.8 | PZA.LA PROVINCIA | 1600 | 249 | 1351 | | |
| 1.9 | PUERTA ALARCOS | 1900 | 467 | 1433 | | |
| 1.10 | PARQUE DE GASSET | 72750 | 42830 | 27020 | 1200 | 1480/333 |
| 2.1 | RONDA DE ALARCOS | 2080 | 2020 | 60 | | |
| 2.2 | C/POSTAS (Sanidad) | 100 | 75 | 25 | | |
| 3.1 | ISLETAS C/ TOLEDO | 200 | 140 | 60 | | |
| 3.2 | PZA.ESPAÑA | 4600 | 1516 | 2964 | | |
| 3.3 | MERRY DEL VAL | 4325 | 2165 | | | |
| 3.4 | PZA.DE LA CONSTITUCIÓN | 1500 | 386 | 1114 | | |
| 3.5 | PZA.AGUSTIN SALIDO | 1300 | 510 | 790 | | |
| 4.1 | PZA.INMACULADA CONCEPC. | 900 | 379 | 521 | | |
| 4.2 | CORAZON DE MARIA/LIBERTAD | 1650 | 970 | 680 | | |
| 5.1 | TORREON DEL ALCAZAR | 18000 | 11902 | 5238 | 860 | |
| 5.2 | MURALLAS | 4050 | 1950 | 1200 | 900 | |
| 5.3 | RONDA DE LA MATA (privado) Contiguo murallas Torreón. | 800 | | | | |
| 6.1 | HOSPITAL DEL CARMEN | 18900 | 9000 | 9900 | | |
| 6.2 | INSTITUTO FEMENINO | 2200 | 371 | 1829 | | |
| 6.3 | JARDINES DEL PRADO | 6750 | 2592 | 4158 | | |
| 7.1 | GLORIETA P.AYALA | 1700 | 954 | 746 | | |
| 7.2 | JUAN DE AVILA(C/Guadalajara) | 1400 | 140 | 1260 | | |
| 8.1 | RONDA GRANADA | 1800 | 1366 | 432 | | |
| 8.2 | PLAZOLETA LOS ANGELES | 1700 | 760 | 796 | 144 | |
| 8.3 | CTRA.VALDEPEÑAS | 300 | 300 | | | |
| 8.4 | C/ BALEARES | 4050 | 1950 | 1200 | 900 | |

- TABLA m2 1.990 -

| Nº | NOMBRE | TOTAL | | | JUEGOS INFANT. | ZONA DEPORT. |
|------|--|------------|------------|--------|-------------------|-----------------|
| | | ZONA VERDE | AJARDINADA | PASEOS | | |
| 8.5 | JARDINES Bº S.VICENTE PAUL | 500 | | | | |
| 8.6 | JARDINES RESIDENCIAL RONDA (Bº Los Angeles) | 1500 | | | | |
| 9.1 | PRISION PROVINC. (Mº Justicia) | 850 | | | | |
| 9.2 | BARRIO DEL PILAR | 400 | 386 | 14 | | |
| 9.3 | PARQUE DEL PILAR | 28000 | 12000 | 16000 | | |
| 10.1 | APARCAM. ESTACIÓN AUTOBUSES | 7050 | 2500 | 4550 | | |
| 10.2 | PLAZOLETA RENFE | 700 | 450 | 250 | | |
| 10.3 | SUBTERRANEO RENFE | 500 | 400 | 100 | | |
| 10.4 | LARACHE C.S.(Barrio) | 700 | 468 | 232 | | |
| 10.5 | CTRA. FUENSANTA | 9100 | 2240 | 6860 | | |
| 10.6 | P.INDUST LARACHE | 25000 | 11000 | 14000 | | |
| 11.1 | CTRA.PUERTOLLANO | 7600 | 3450 | 4250 | | |
| 11.2 | CTRA.PIEDRABUENA | 600 | 600 | | | |
| 11.3 | IGLESIA STO.TOMAS VILLANUEVA | 1200 | | | | |
| 11.4 | COREYSA | 5550 | | | | |
| 12.1 | C/JUAN DE JUANES (Privado) | 900 | | | | |
| 12.2 | C/ GOYA | 900 | | | | |
| 12.3 | C/ JOSE RIBERA | 100 | | | | |
| 12.4 | C/ BERRUGUETE (Privado) | 1000 | | | | |
| 12.5 | PLAZA JUAN XXIII | 2300 | 850 | 1450 | | |
| 12.6 | PARQUE PIO XXI | 9000 | 5500 | 3500 | | |
| 12.7 | PZA.CAMINO VIEJO ALARCOS | 300 | 270 | 30 | | |
| 12.8 | IGLESIAS ALMANZOR | 1800 | | | | |
| 13.1 | PUERTA SANTA MARIA | 9500 | 3389 | 4761 | 850 | |
| 13.2 | C/ GUADALMEZ | 500 | | | | |
| 13.3 | PARQUE BDA.SANTA MARIA | 9500 | 5500 | 3600 | 300 | |
| 13.4 | C/ RAMON FROILAZ | 2250 | 1640 | 910 | | |
| 13.5 | PISCINA TIEMPO LIBRE | 7000 | 5500 | 1000 | | 500 |
| 13.6 | CTRA. PORZUNA | 1165 | 500 | 665 | | |
| 13.7 | RESIDENCIA NTRA. SRA. ALARCOS | 12000 | | | | |

| Nº | NOMBRE | TOTAL ZONA VERDE | AJARDINADA | PASEOS | JUEGOS INFANT. | ZONA DEPORT. |
|------|------------------------------------|---------------------|------------|--------|-------------------|-----------------|
| 14.1 | CTRA. ATALAYA/TOLEDO | 1800 | 1290 | 510 | | |
| 14.2 | PARQUE DEL CEMENTERIO | 41548 | 24237 | 10554 | 817 | 5940 |
| 14.3 | JARDINES PTA. TOLEDO/C. PEDRERA | 600 | 192 | 408 | | |
| 14.4 | ISLETAS PTA. TOLEDO | 1300 | | | | |
| 14.5 | JARDINES C. EXTRAMUROS | 325 | 325 | | | |
| 15.1 | RECINTO FERIAL | 46623 | 8622 | 34988 | 1200 | 1480/333 |
| 15.2 | LA GRANJA | 8000 | 3200 | 4300 | 500 | |
| 16.1 | PUERTA DE LA MATA | 20100 | 10450 | 8600 | 990 | |
| 16.2 | POLIDEPORTIVO MUNICIPAL | 63200 | 21309 | 13785 | 652 | 24852/260 2 |
| 17.5 | LAS CASAS (Todo es anejo) | 2880 | 1152 | 1628 | 100 | |
| 17.6 | LA POBLACHUELA | 1250 | 550 | 700 | | |
| 17.7 | VALVERDE | 3600 | 1200 | 2400 | | |
| 17.8 | CAMP "CASITA DEL PESCADOR" | 14550 | 2000 | 12200 | | -/350 |

Fuentes: Ayuntamiento de Ciudad y Real y elaboración propia.

RELACION ZONAS VERDES/HABITANTES

La superficie total de zonas verdes en el Término Municipal es de 516.296 m². De ella hay que descontar 93050 m² de zonas que no son de uso o acceso al público, siendo el total de superficie de uso público 423.246 m², que dividido entre el número de habitantes, (58.175) según datos del Padrón Municipal en enero de 1.990) arroja una cifra de 7,27 m²/habitante de zona verde, computando el conjunto del Término Municipal y sin contar con las instalaciones del Polideportivo Municipal "Príncipe Juan Carlos" y de "Tiempo Libre", dependientes de la Administración Municipal.

Si computamos exclusivamente las zonas verdes del casco urbano, con el criterio anterior de exclusión de instalaciones polideportivas por no ser de acceso gratuito, obtenemos un total de 400.966 m² de zonas verdes que dividido entre los habitantes de la ciudad, 57.000, en enero de 1990 según estimación en base al padrón municipal, obtenemos la cantidad de 7,03 m² de zona verde en razón de cada habitante.

Esta última cifra es superior a la media estimada de 5 m² por habitante que se considera necesaria para gozar de un adecuado nivel de calidad de vida en el medio urbano.