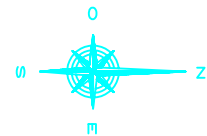
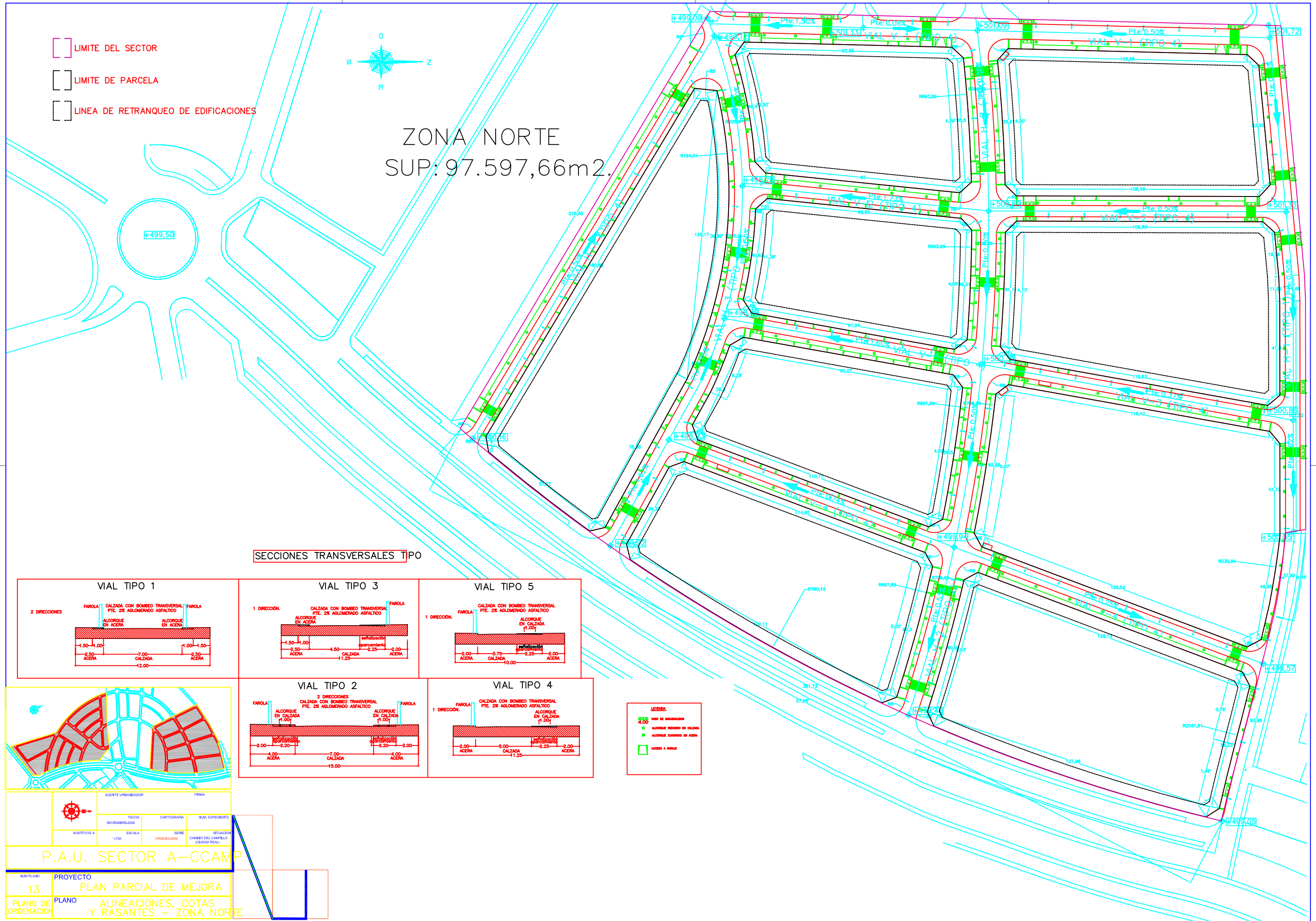


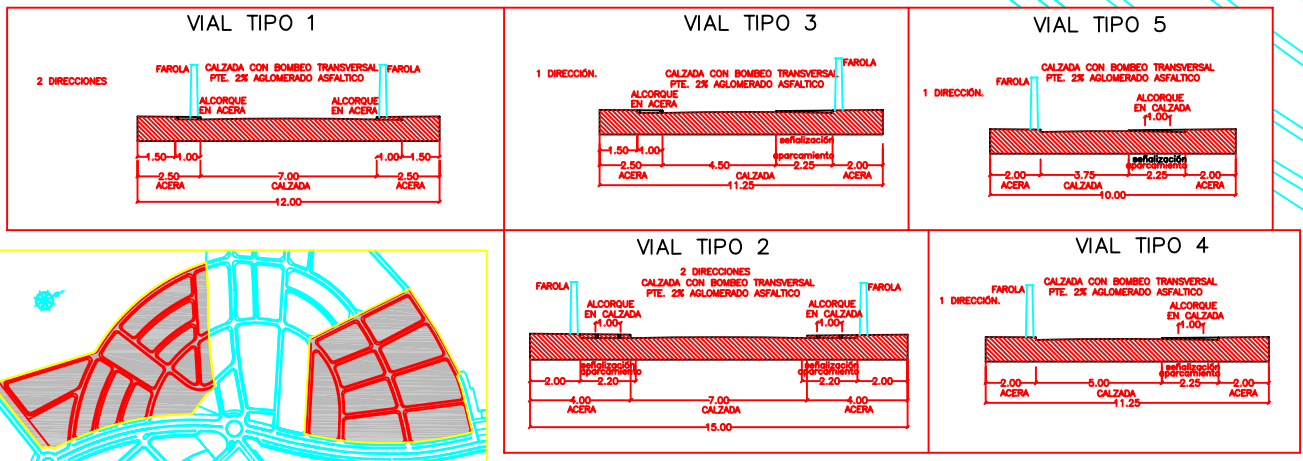
- LIMITE DEL SECTOR
- LIMITE DE PARCELA
- LINEA DE RETRANQUEO DE EDIFICACIONES



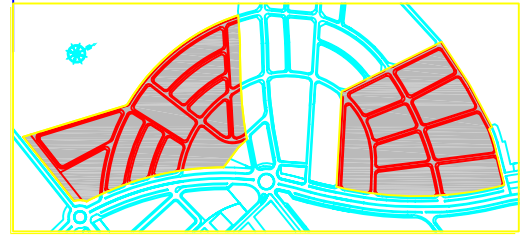
ZONA NORTE
SUP: 97.597,66m².



SECCIONES TRANSVERSALES TIPO



- LEYENDA
- USO DE MANHOSALES
 - ALCORNQUE REDONDO EN CALZADA
 - ALCORNQUE CUADRADO EN ACERA
 - ACEROS A OMBRE

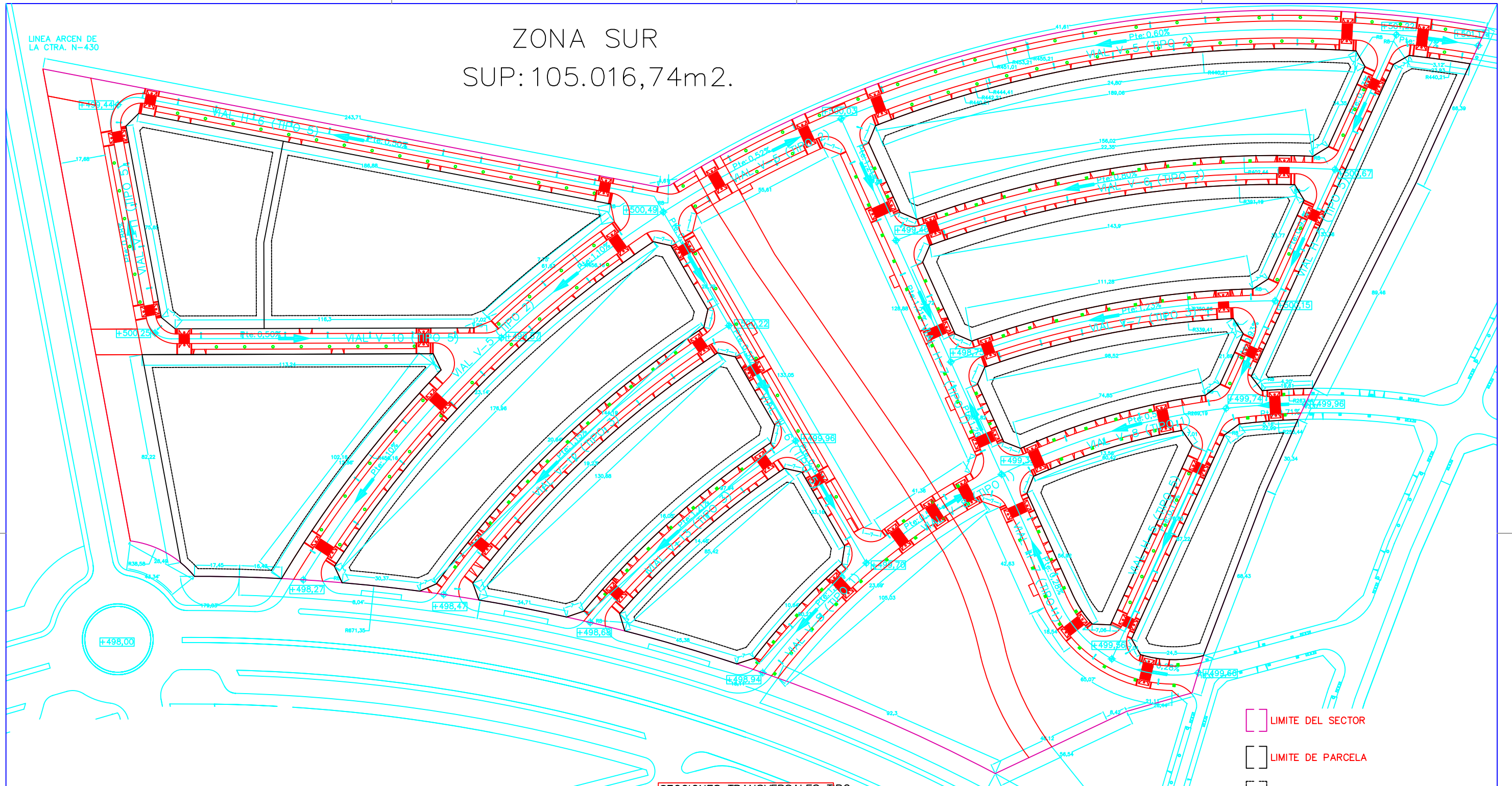


AGENTE URBANIZADOR		FIRMA	
FECHA NOVIEMBRE-2006	CARTOGRAFIA	NÚM. EXPEDIENTE	
SUBSTITUYE A	ESCALA	SERIE ORDENACION	SITUACION CAMBIO DEL CAMPELLO (CIUDAD REAL)
P.A.U. SECTOR A-CCAMP			
NÚM. PLANO 13	PROYECTO PLAN PARCIAL DE MEJORA		
PLANO DE ORDENACION	PLANO ALINEACIONES, COTAS Y RASANTES - ZONA NORTE		
OBSERVACIONES	TECNICO REDACTOR	FIRMA	

SECTOR "A-CCAMP" CIUDAD REAL

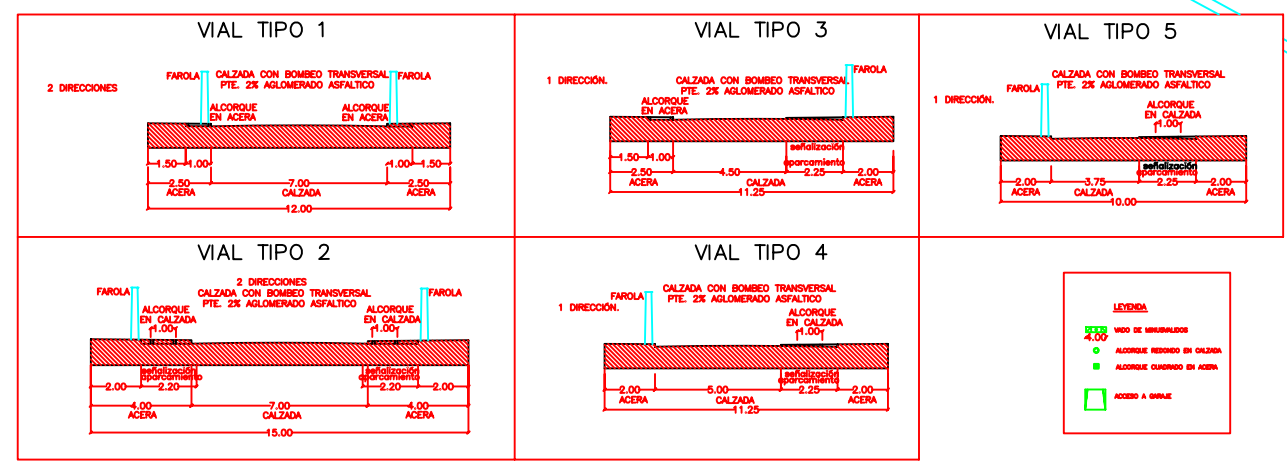
LINEA ARCAN DE LA CTRA. N-430

ZONA SUR SUP: 105.016,74m².

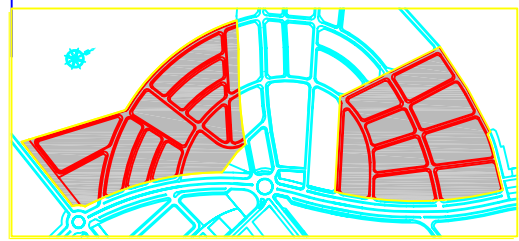


SECCIONES TRANSVERSALES TIPO

- LIMITE DEL SECTOR
- LIMITE DE PARCELA
- LINEA DE RETRANQUEO DE EDIFICACIONES



- LEYENDA**
- VIO DE VEREDADERO 4.00
 - ALCORNQUE BOMBEO EN CALZADA
 - ALCORNQUE CHAMBO EN ACERA
 - ACCESO A OBRAS



AGENTE URBANIZADOR		FRMBA	
FECHA NOVIEMBRE-2006	CARTOGRAFIA	HEM. EXPEDIENTE	
SUBSTITUYE A	ESCALA 1:750	SERIE ORDENACION	SITUACION CAMBIO DEL CAMPELO (CIUDAD REAL)
P.A.U. SECTOR A-CCAMP			
PROYECTO 14	PLAN PARCIAL DE MEJORA		
PLANO DE ORDENACION	PLANO ALINEACIONES, COTAS Y RASANTES - ZONA SUR		
OBSERVACIONES	TECNICO REDACTOR	FRMA	

SECTOR "A-CCAMP" CIUDAD REAL