

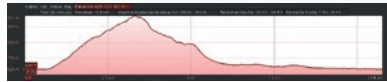
RUTA 7 17 AGOSTO (SÁBADO NOCHE)**RUTA NOCTURNA "PUERTO FRANCESES"**

Dificultad técnica: Baja

Distancia: 11 km. :

Salida: 21:00 h.

Recomendaciones: Linterna.



RUTA que discurre por la sierra de Malagón, en donde se encuentra un vértice geodésico y el puerto de los Franceses un paso natural, que se encuentra a 803 metros sobre el nivel del mar. Este puerto fue utilizado para atravesar la sierra de Malagón por Alfonso VIII y sus tropas durante la reconquista.

RUTA 8 22 DE SEPTIEMBRE "Ruta Senderista Semana Europea del Deporte"**RUTA DE CARÁCTER NATURAL
"ENTRE FRESNOS POR EL RIO ESTERAS"**

Dificultad técnica: Moderada

Distancia: 15 km. Salida: 7:00 h.




EL RÍO Esteras es el protagonista de la ruta. Está declarado como zona LIC (Lugar de Interés Comunitario), fundamentalmente por su vegetación ribereña, en la que destacan antiguas fresnedas. Además, el río es un oasis para la fauna, destacando la presencia de una gran variedad de peces (barbos, cachuelos...) y de otras especies amenazadas como la esquiva cigüeña negra y la nutria.

RUTA 9 20 DE OCTUBRE**RUTA DE CARÁCTER PAISAJÍSTICO-NATURAL
"ALDEA DEL CEREZO – RIO YEGUAS"**

Dificultad técnica: Moderada

Distancia: 10 km. Salida: 8:00 h.



Situada en el parque natural de Cardeña y Montoro, la preciosa y abandonada Aldea del Cerezo es el punto de partida de esta ruta que nos llevará por el camino la Vegueta del Fresno, considerada como de Alto Interés Ecológico que junto con el valle del río Yeguas constituye uno de los paisajes más apartados y desconocidos de la geografía cordobesa. Es hábitat del linco, el lobo, la nutria o el águila imperial. En este paraje se rodaron algunas de las escenas de la película de "Entrelobos".

RUTA 10 11 DE NOVIEMBRE**RUTA DE CARÁCTER NATURAL
"CHORRERA DE SIERPES – ROBLE EL ABUELO"**

Dificultad técnica: Fácil

Distancia: 12 km. Salida: 8:00 h.



Ruta por una zona de sorprendente belleza y gran valor ecológico, a escasos kilómetros de Fuencaiente y dentro del Parque Natural del Valle de Alcudía y Sierra Madrona. Atravesaremos un bosque mediterráneo muy bien conservado en el que podemos encontrar robles, quejigos, alcornoque, pino, enebros e incluso helechos y peonías. Parte del camino vamos paralelos al río Cereceda. Con suerte, podremos ver algún ciervo u otra fauna de interés.

RUTA 11 16 DE DICIEMBRE**RUTA DE CARÁCTER NATURAL
"RESERVA FLUVIAL SOTOS DEL RIO MILAGRO"**

Dificultad técnica: Fácil Distancia: 10 km. Salida: 8:00 h.



La contemplación de los sotos del río Milagro es un auténtico gozo, espacio natural sin intervenciones y con un valor ecológico muy alto, pues las actividades del hombre han sido mínimas. Aparecen hábitats de mucho interés como las galerías fluviales arbóreas y arbustivas, comunidades anfíbias de humedales estacionales. De igual forma es cuantiosa la variedad de especies de fauna, destaca la nutria, el gato.

2019 RUTAS SENDERISTAS

**EXCMO. AYUNTAMIENTO
DE CIUDAD REAL**
Patronato Municipal de Deportes



MÁS INFORMACIÓN EN: www.pmdciudadreal.es • patronato@patronato.ayto-ciudadreal.es
www.facebook.com/deporte.ciudadreal • twitter.com/PMDCiudadreal • Tel.: 926 221 350

INFORMACIÓN

Actividad para adultos. Los menores (a partir de 12 años) que quieran asistir deben ir acompañados obligatoriamente y bajo la responsabilidad de un adulto. Como norma general se suele hacer un alto en el camino para comer, por lo que cada senderista debe llevar su propia bebida y comida.

HORA Y LUGAR DE LLEGADA ORIENTATIVO

14:30 h. - 16:00 h. PLAZA SAN FRANCISCO

PRECIO

10 € POR PERSONA / RUTA

INSCRIPCIÓN Y FORMA DE PAGO

PLAZO DE INSCRIPCIÓN:

- RUTA DEL 20 DE ENERO: A PARTIR DEL 8 DE ENERO
- RESTO DE RUTAS: A PARTIR DEL LUNES SIGUIENTE A LA RUTA ANTERIOR.

Reserva de plaza en las oficinas del PMD (Las personas que se apunte por primera vez a alguna actividad del PMD, deben presentar DNI o fotocopia del mismo)

- Para cada ruta se debe realizar reserva de plaza.
- Ingreso o transferencia en el nº de cuenta de Globalcaja: **ES87-3190-2082-2643-3561-7223**, INDICANDO OBLIGATORIAMENTE el NOMBRE Y APELLIDOS en el CONCEPTO en los tres días posteriores a la reserva, si no se realiza correctamente el pago pueden perder la plaza en la ruta.
- Si se realiza el pago en cajero, deben remitir al Patronato el recibo del pago OBLIGATORIAMENTE.
- Todos los participantes que tomen parte en cualquiera de las rutas, lo hacen en plenitud de facultades y sin impedimento médico que lo desaconseje.

DESCRIPCIÓN DE LAS RUTAS

RUTA 1 20 DE ENERO

RUTA DE CARÁCTER HISTÓRICO PAISAJÍSTICO "ESTACIÓN CARACOLLERA"

Dificultad técnica: Baja
Distancia: 18 km.
Salida: 8:00 h.



LA RUTA comienza en Veredas, una pequeña aldea del Valle de Alcudia y transcurre paralela a la línea férrea por el margen derecho del río Valdeazogues.

Llegaremos a una antigua estación de tren abandonada situada en un singular paraje sobre la falda de la sierra, justo donde ésta manifiesta una pronunciada depresión, conformando un paso o puerto de montaña usado durante siglos como vía ganadera hacia el Valle de Alcudia

RUTA 2 17 DE FEBRERO

RUTA DE CARÁCTER NATURAL "ALMADÉN: ENTRE PUENTES POR EL RÍO VALDEAZOGUES"

Dificultad técnica: Moderada
Distancia: 9 km. Salida: 8:00 h.



LA RUTA transcurre por la comarca de Montes Sur, entre las localidades de Almadén y Almadenejos, paralelos al río Valdeazogues. Durante la ruta podremos ver puentes, molinos y tablas fluviales. También se puede disfrutar de avistamientos de aves rapaces como el águila Perdicera y águila Culebrera. Esta zona es hábitat del búho real, y numerosas aves como la oropéndola, el trepador azul o el pájaro carpintero. En las tablas fluviales podremos ver nenúfares y con suerte alguna nutria.

RUTA 3 24 DE MARZO

RUTA DE CARÁCTER NATURAL "GUADALMEZ PANTANO DE LA SIERRA"

Dificultad técnica: Baja
Distancia: 15 km. Salida: 8:00 h.

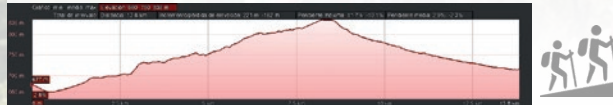


El pantano de la Sierra, situado a los pies del pico de Doña Justa, en la Sierra de Peña Barriga, recoge las aguas del arroyo de Los Rehunderos, de las cuales se abastece la población de Guadalmez. Es fácil observar aves acuáticas como patos, fochas, garzas... El entorno está poblado de vegetación mediterránea: alcornoques, quejigos, jaras, fresnos... y es posible divisar aves rapaces sobrevolando las cumbres que lo rodean, que han permitido catalogar estas sierras como Zona de Especial Protección para las Aves

RUTA 4 15 DE ABRIL

RUTA DE CARÁCTER PAISAJÍSTICO "EL CRISTO - PIEDRALÁ"

Dificultad técnica: Baja Distancia: 14,5 km. Salida: 8:00 h.



RUTA lineal que recorre algunos de los parajes de la sierra de Malagón, en el macizo del Pocito. Sierras de robusto relieve que sirven de bisagra entre el Campo de Calatrava y la Llanura Manchega. El arrote de los molinos ha labrado una garganta por la que andaremos, próximo a ella se encuentra la fuente de la Teja, de excelentes aguas.

RUTA 5 26 DE MAYO

RUTA DE CARÁCTER NATURAL "PUERTO PALACIOS - EMBALSE CASTILSERA"

Dificultad técnica: Baja
Distancia: 14 km. Salida: 7:00 h.



LA RUTA parte de Almadén desde donde subiremos el Puerto Palacios, que se encuentra ubicado en la sierra de Cordoneros. Desde lo alto se puede ver, la Dehesa de Castilseras, que está surcada de este a oeste por los ríos Valdeazogues y Alcudia, lo que da lugar a una exquisita y abundante flora y fauna. Atravesando la dehesa se llega al embalse de Castilsera, que permite el regadío de diversas vegas y se dispone de una vista sobre la dehesa donde podemos observar el equilibrio entre las especies arbóreas, como las encinas, las praderas dedicadas a pastos y los cultivos de especies forrajeras.

RUTA 6 30 DE JUNIO

RUTA DE CARÁCTER HISTÓRICO - PAISAJÍSTICO "CUEVA CASTROLA"

Dificultad técnica: Baja Distancia: 11 km. Salida: 7:00 h.



La ruta comienza en la ermita de la Virgen de Valdehierro perteneciente al término municipal de Madridejos. La ruta recorre parte de la Sierra de Madridejos que está enclavada dentro de la Sierra del Reventón, conjunto montañoso perteneciente a los Montes de Toledo. Subiremos hacia la cueva sirvió de refugio al bandolero de Villarubia de los Ojos: Isidoro Juárez "Castrola"