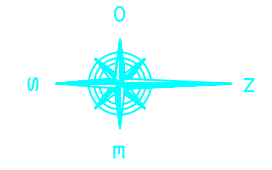
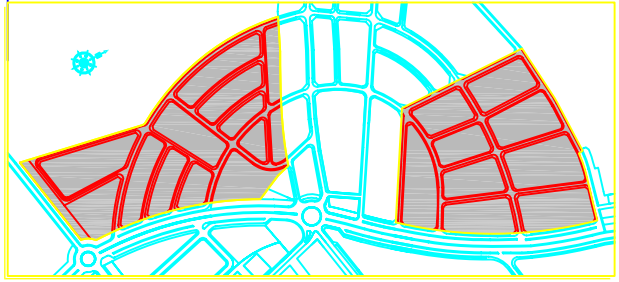


ZONA SUR
SUP: 105.016,74m².

ZONA NORTE
SUP: 97.597,66m².



SUPERFICIES DE CESIONES				SUPERFICIES LUCRATIVAS						
SIST.GENERAL Z.VERDE	SIST.GENERAL OBTENER	SIST.GENERAL EXISTENTE	ZONAS VERDES	DOTACIONAL PUBLICO	SERVICIOS	MALES	COMERCIAL	VIVIENDA PROTEGIDA	UNIFAMILIAR ADOSADA	ZONAS
N° 1 4.208,39m ²	N° 1 1.597,69m ²	N° 1 2.682,26m ²	N° 1 2.342,08m ²	GENERAL 13.823,88m ²	T.N°1 10,25m ²		N° 1 8.008,31m ²	N° 1 7.053,72m ²	N° 1 6.396,98m ²	NORTE 97.597,66m ²
	N° 2 1.356,32m ²		N° 2 4.368,27m ²	EDUCATIVO 6.290,18m ²	T.N°2 10,25m ²			N° 2 6.686,88m ²	N° 2 5.013,37m ²	SUR 105.016,74m ²
			N° 3 2.354,25m ²	DEPORTIVO 3.216,05m ²	T.N°3 10,25m ²			N° 3 6.005,97m ²	N° 3 3.610,74m ²	
			N° 4 11.202,02m ²		T.N°4 10,25m ²			N° 4 7.472,10m ²	N° 4 7.450,94m ²	
					T.N°5 10,25m ²			N° 5 8.769,65m ²	N° 5 5.559,94m ²	
					T.N°6 10,25m ²			N° 6 2.998,24m ²		
					T.N°7 10,25m ²			N° 7 2.638,57m ²		
					T.N°8 10,25m ²			N° 8 3.647,68m ²		
					A.R. 1 9,72m ²			N° 9 2.517,68m ²		
					A.R. 2 9,72m ²			N° 10 10.196,53m ²		
					A.R. 3 9,72m ²			N° 11 5.376,59m ²		
					A.R. 4 9,72m ²			N° 12 6.548,86m ²		
TOTALES	4.208,39m ²	2.954,01m ²	2.682,26m ²	20.266,62m ²	13.330,11m ²	120,88m ²	53.099,54m ²	8.008,31m ²	35.988,30m ²	202.614,40m ²



C.T.N°_ (CENTRO DE TRANSFORMACION DE LUZ)
A.R. _ (AREAS DE RECOGIDA SELECTIVA DE RESIDUOS)

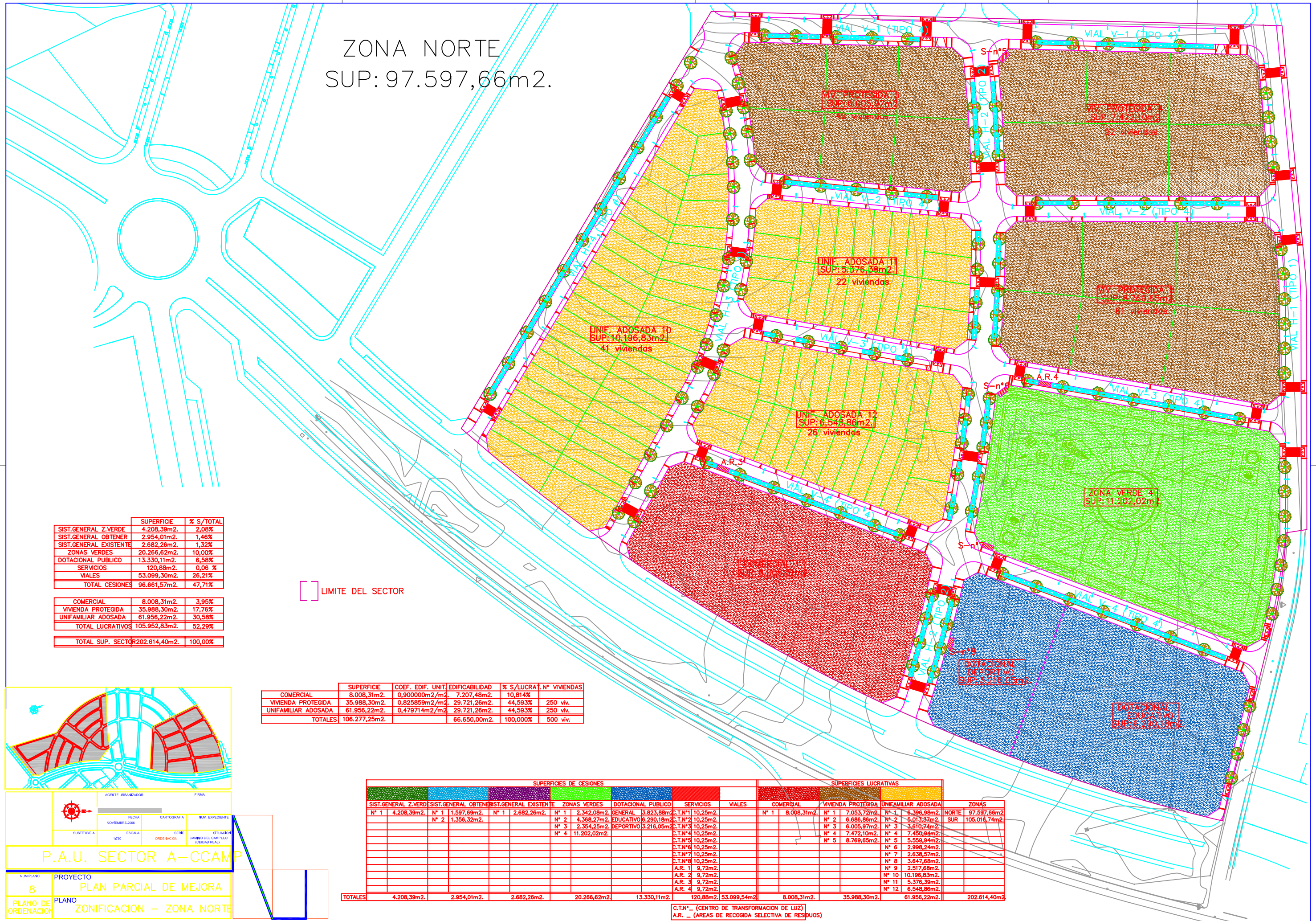
	SUPERFICIE	% S/TOTAL
SIST.GENERAL Z.VERDE	4.208,39m ²	2,08%
SIST.GENERAL OBTENER	2.954,01m ²	1,46%
SIST.GENERAL EXISTENTE	2.682,26m ²	1,32%
ZONAS VERDES	20.266,62m ²	10,00%
DOTACIONAL PUBLICO	13.330,11m ²	6,58%
SERVICIOS	120,88m ²	0,06%
MALES	53.099,54m ²	26,21%
TOTAL CESIONES	96.861,57m²	47,71%

	SUPERFICIE	COEF. EDIF. UNIT	EDIFICABILIDAD	% S/LUCRA	N° VIVIENDAS
COMERCIAL	8.008,31m ²	0,900000m ² /m ²	7.207,48m ²	10,814%	
VIVIENDA PROTEGIDA	35.988,30m ²	0,825859m ² /m ²	29.721,26m ²	44,593%	250 vlv.
UNIFAMILIAR ADOSADA	61.956,22m ²	0,479714m ² /m ²	29.721,26m ²	44,593%	250 vlv.
TOTALES	106.277,25m²		66.650,00m²	100,000%	500 vlv.

AGENTE URBANIZADOR	FIRMA
FECHA NOVIEMBRE-2006	CARTOGRAFIA NUM. EXPEDIENTE
SUSTITUYE A	ESCALA 1:1.500
	SERIE ORDENACION
	SITUACION CAMINO DEL CAMPILLO (CIUDAD REAL)
P.A.U. SECTOR A-CCAMP	
NUM PLANO 7	PROYECTO PLAN PARCIAL DE MEJORA
PLANO DE ORDENACION	PLANO ZONIFICACION
OBSERVACIONES	TECNICO REDACTOR
	FIRMA

SECTOR "A-CCAMP" CIUDAD REAL

ZONA NORTE
SUP: 97.597,66m².

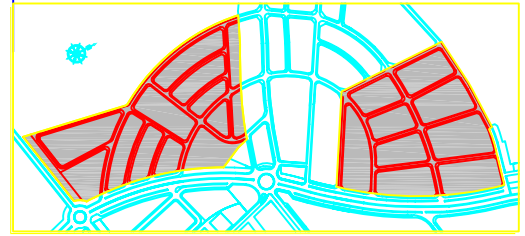


	SUPERFICIE	% S/TOTAL
SIST.GENERAL Z.VERDE	4.208,39m ²	2,08%
SIST.GENERAL OBTENER	2.954,01m ²	1,46%
SIST.GENERAL EXISTENTE	2.682,26m ²	1,32%
ZONAS VERDES	20.266,62m ²	10,00%
DOTACIONAL PUBLICO	13.330,11m ²	6,58%
SERVICIOS	120,88m ²	0,06%
VIALES	53.099,30m ²	26,21%
TOTAL CESIONES	96.661,57m ²	47,71%

	COMERCIAL	VIVIENDA PROTEGIDA	UNIFAMILIAR ADOSADA
	8.008,31m ²	35.988,30m ²	61.956,22m ²
TOTAL LUCRATIVOS	105.952,83m ²		
TOTAL SUP. SECTOR	202.614,40m ²		

LIMITE DEL SECTOR

	SUPERFICIE	COEF. EDIF. UNITI	EDIFICABILIDAD	% S/LUCRAT.	N° VIVIENDAS
COMERCIAL	8.008,31m ²	0,900000m ² /m ²	7.207,48m ²	10,814%	
VIVIENDA PROTEGIDA	35.988,30m ²	0,825859m ² /m ²	29.721,26m ²	44,593%	250 vfv.
UNIFAMILIAR ADOSADA	61.956,22m ²	0,479714m ² /m ²	29.721,26m ²	44,593%	250 vfv.
TOTALES	106.277,25m ²		66.650,00m ²	100,000%	500 vfv.



AGENTE URBANIZADOR: _____ FIRMA: _____

FECHA: NOVIEMBRE-2006 CARTOGRAFIA: _____ NUAL EXPEDIENTE: _____

SUBSTITUYE A: _____ ESCALA: 1:750 SERIE: ORDENACION SITUACION: CAMBIO DEL CAMPILD (CIUDAD REAL)

P.A.U. SECTOR A-CCAMP

PROYECTO: PLAN PARCIAL DE MEJORA

PLANO DE ORDENACION: ZONIFICACION - ZONA NORTE

OBSERVACIONES: _____ TECNICO REDACTOR: _____ FIRMA: _____

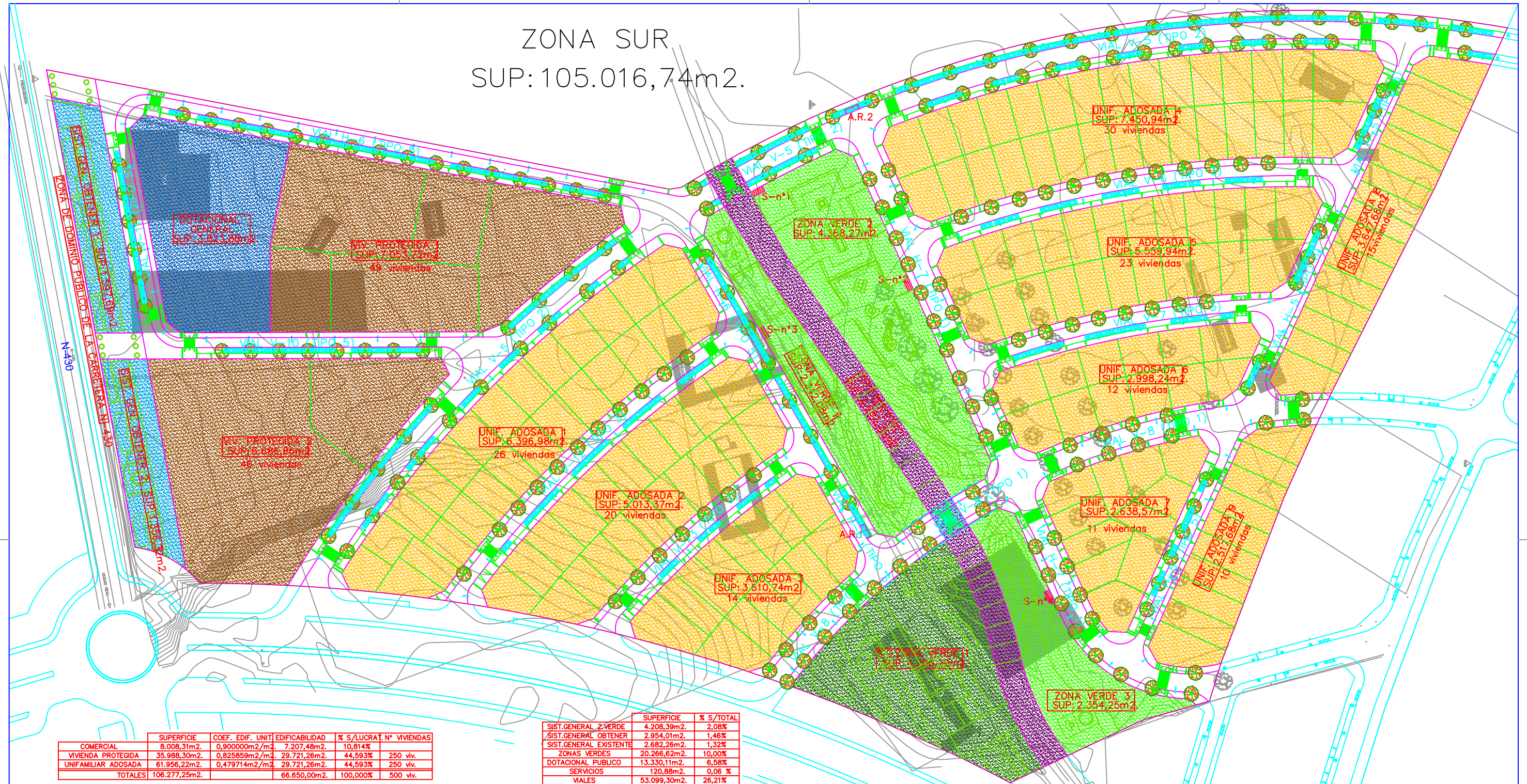
SUPERFICIES DE CESIONES							SUPERFICIES LUCRATIVAS				
SIST.GENERAL Z.VERDE	SIST.GENERAL OBTENER	SIST.GENERAL EXISTENTE	ZONAS VERDES	DOTACIONAL PUBLICO	SERVICIOS	VIALES	COMERCIAL	VIVIENDA PROTEGIDA	UNIFAMILIAR ADOSADA	ZONAS	
N° 1 4.208,39m ²	N° 1 1.597,69m ²	N° 1 2.682,26m ²	N° 1 2.342,08m ²	GENERAL 3.623,88m ²	C.T.N°1 10,25m ²		N° 1 8.008,31m ²	N° 1 7.053,72m ²	N° 1 6.396,98m ²	NORTE 97.597,66m ²	
	N° 2 1.356,32m ²		N° 2 4.368,27m ²	EDUCATIVO 8.290,18m ²	C.T.N°2 10,25m ²			N° 2 6.686,86m ²	N° 2 6.013,37m ²	SUR 105.018,74m ²	
			N° 3 2.354,25m ²	DEPORTIVO 3.216,05m ²	C.T.N°3 10,25m ²			N° 3 6.005,97m ²	N° 3 3.610,74m ²		
			N° 4 11.202,02m ²		C.T.N°4 10,25m ²			N° 4 7.472,10m ²	N° 4 7.450,84m ²		
					C.T.N°5 10,25m ²			N° 5 8.769,85m ²	N° 5 5.559,94m ²		
					C.T.N°6 10,25m ²			N° 6 2.998,24m ²	N° 6 2.998,24m ²		
					C.T.N°7 10,25m ²			N° 7 2.638,57m ²	N° 7 2.638,57m ²		
					C.T.N°8 10,25m ²			N° 8 3.647,68m ²	N° 8 3.647,68m ²		
					A.R. 1 9,72m ²			N° 9 2.517,68m ²	N° 9 2.517,68m ²		
					A.R. 2 9,72m ²			N° 10 10.196,83m ²	N° 10 10.196,83m ²		
					A.R. 3 9,72m ²			N° 11 5.376,39m ²	N° 11 5.376,39m ²		
					A.R. 4 9,72m ²			N° 12 6.548,86m ²	N° 12 6.548,86m ²		
TOTALES	4.208,39m ²	2.954,01m ²	2.682,26m ²	20.266,62m ²	13.330,11m ²	120,88m ²	53.099,54m ²	8.008,31m ²	35.988,30m ²	61.956,22m ²	202.614,40m ²

C.T.N° - (CENTRO DE TRANSFORMACION DE LUZ)
A.R. - (AREAS DE RECOGIDA SELECTIVA DE RESIDUOS)

SECTOR "A-CCAMP" CIUDAD REAL

ZONA SUR

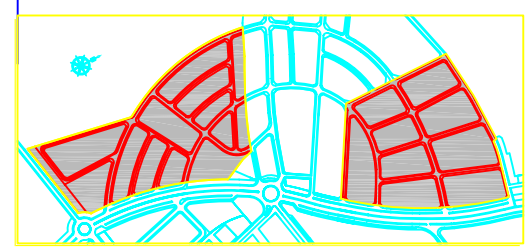
SUP: 105.016,74m².



	SUPERFICIE	COEF. EDIF. UNIT	EDIFICABILIDAD	% S/LUCRAT.	N° VIVIENDAS
COMERCIAL	8.008,31m ² .	0,900000m ² /m ² .	7.207,48m ² .	10,814%	
VIVIENDA PROTEGIDA	35.988,30m ² .	0,825859m ² /m ² .	29.721,26m ² .	44,593%	250 viv.
UNIFAMILIAR ADOSADA	61.956,22m ² .	0,479714m ² /m ² .	29.721,26m ² .	44,593%	250 viv.
TOTALES	106.277,25m².		66.650,00m².	100,000%	500 viv.

	SUPERFICIE	% S/TOTAL
SIST.GENERAL Z-VERDE	4.208,39m ² .	2,08%
SIST.GENERAL OBTENER	2.954,01m ² .	1,46%
SIST.GENERAL EXISTENTE	2.682,26m ² .	1,32%
ZONAS VERDES	20.266,62m ² .	10,00%
DOTACIONAL PUBLICO	13.330,11m ² .	6,58%
SERVICIOS	120,88m ² .	0,06 %
VIALES	53.099,30m ² .	26,21%
TOTAL CESIONES	96.661,57m².	47,71%

COMERCIAL	8.008,31m ² .	3,95%
VIVIENDA PROTEGIDA	35.988,30m ² .	17,76%
UNIFAMILIAR ADOSADA	61.956,22m ² .	30,58%
TOTAL LUCRATIVOS	105.952,83m².	52,29%
TOTAL SUP. SECTOR	202.614,40m².	100,00%



AGENTE URBANIZADOR: FRIMA

FECHA: NOVIEMBRE-2006

CARTOGRAFIA: NEM. EXPRESITE

SUBSTITUYE A: ESCALA: 1:750

SERIE: ORDENACION

SITUACION: CAMPIO DEL CAMPILLO (CIUDAD REAL)

P.A.U. SECTOR A-CCAMP

PROYECTO: 9 PLAN PARCIAL DE MEJORA

PLANO DE ORDENACION: PLANO ZONIFICACION - ZONA SUR

OBSERVACIONES: TECNICO REDACTOR: FRIMA

SUPERFICIES DE CESIONES						SUPERFICIES LUCRATIVAS					
SIST.GENERAL Z-VERDE	SIST.GENERAL OBTENER	SIST.GENERAL EXISTENTE	ZONAS VERDES	DOTACIONAL PUBLICO	SERVICIOS	VIALES	COMERCIAL	VIVIENDA PROTEGIDA	UNIFAMILIAR ADOSADA	ZONAS	
N° 1 4.208,39m ² .	N° 1 1.597,69m ² .	N° 1 2.682,26m ² .	N° 1 2.342,08m ² .	GENERAL 3.823,88m ² .	C.T.N°1 10,25m ² .		N° 1 8.008,31m ² .	N° 1 7.053,72m ² .	N° 1 6.396,98m ² .	NORTE 97.597,66m ²	
	N° 2 1.356,32m ² .		N° 2 4.368,27m ² .	EDUCATIVO 6.290,18m ² .	C.T.N°2 10,25m ² .			N° 2 6.686,86m ² .	N° 2 5.013,37m ² .	SUR 105.016,74m ²	
			N° 3 2.354,25m ² .	DEPORTIVO 3.216,05m ² .	C.T.N°3 10,25m ² .			N° 3 6.005,97m ² .	N° 3 3.610,74m ² .		
			N° 4 11.202,02m ² .		C.T.N°4 10,25m ² .			N° 4 7.472,10m ² .	N° 4 7.450,94m ² .		
					C.T.N°5 10,25m ² .			N° 5 8.769,65m ² .	N° 5 5.559,94m ² .		
					C.T.N°6 10,25m ² .			N° 6 2.998,24m ² .	N° 6 2.998,24m ² .		
					C.T.N°7 10,25m ² .			N° 7 2.638,57m ² .	N° 7 2.638,57m ² .		
					C.T.N°8 10,25m ² .			N° 8 3.647,68m ² .	N° 8 3.647,68m ² .		
					A.R. 1 9,72m ² .			N° 9 2.517,68m ² .	N° 9 2.517,68m ² .		
					A.R. 2 9,72m ² .			N° 10 10.196,83m ² .	N° 10 10.196,83m ² .		
					A.R. 3 9,72m ² .			N° 11 5.376,30m ² .	N° 11 5.376,30m ² .		
					A.R. 4 9,72m ² .			N° 12 6.548,86m ² .	N° 12 6.548,86m ² .		
TOTALES	4.208,39m².	2.954,01m².	2.682,26m².	20.266,62m².	13.330,11m².	120,88m².	53.099,54m².	8.008,31m².	35.988,30m².	61.956,22m².	202.614,40m².

C.T.N°_ (CENTRO DE TRANSFORMACION DE LUZ)
A.R. _ (AREAS DE RECOGIDA SELECTIVA DE RESIDUOS)

SECTOR "A-CCAMP" CIUDAD REAL